



HRADEC KRÁLOVÉ

MAGISTRÁT MĚSTA HRADEC KRÁLOVÉ, ČESKOSLOVENSKÉ ARMÁDY 408, 502 00 HRADEC KRÁLOVÉ

ODBOR STAVEBNÍ

VÁŠ DOPIS

ZN.:

ZE DNE:

NAŠE ZN.: SZ MMHK/122833/2024 ST2/Kub

NAŠE Č.j.: MMHK/414123/2024 ST2/Kub

VYŘIZUJE: Petr Kubík

TEL.: 495707859

E-MAIL: petr.kubik@mmhk.cz

DLE ROZDĚLOVNÍKU

DATUM: 12.7.2024

ROZHODNUTÍ

Výroková část:

Magistrát města Hradec Králové - odbor stavební, jako stavební úřad příslušný podle § 30 odst. 1 písm. f), § 30 odst. 3 písm. a), § 34a odst. 1 písm. a), § 34a odst. 2 a v souladu s § 330 odst. 1 zákona č. 283/2021 Sb., stavební zákon, ve znění pozdějších předpisů (dále jen "nový stavební zákon"), ve společném územním a stavebním řízení (dále jen "společné řízení") **posoudil** podle § 94o zákona č. 183/2006 Sb., o územním plánování a stavebním řádu (stavební zákon), ve znění pozdějších předpisů (dále jen "stavební zákon") žádost o vydání společného povolení, kterou dne 20.2.2024 podala

OBEC SYROVÁTKA, IČO 00269671, Syrovátka 69, 503 27 Syrovátka, kterou zastupuje

Ing. Pavel Holman, nar. 1.4.1987, Žiželická 373, 503 51 Chlumec nad Cidlinou

(dále jen "žadatel"), a na základě tohoto posouzení podle § 94p odst. 1 stavebního zákona a § 13a vyhlášky č. 503/2006 Sb., o podrobnější úpravě územního rozhodování, územního opatření a stavebního řádu

s c h v a l u j e s t a v e b n í z á m ě r

na stavbu:

- **dopravní infrastruktura**
 - **komunikace pro pěší - chodník**

název uvedený v žádosti:

CHODNÍK MEZI OBCEMI SYROVÁTKA A OSIČKY

(dále jen "stavba").

Druh a účel stavby:

komunikace pro pěší - chodník - stavba dopravní infrastruktury zvyšující bezpečnost chodců.

Údaje o katastrálním území, parcelních číslech a druhu pozemků podle katastru nemovitostí, na nichž se stavba umísťuje a povoluje:

Pozemky parc. č. 629 (ostatní plocha) v katastrálním území Osičky, parc. č. 36/2 (ostatní plocha), parc. č. 36/5 (ostatní plocha), parc. č. 372/2 (ostatní plocha), parc. č. 373/1 (ostatní plocha) v katastrálním území Syrovátka.

Popis prostorového řešení stavby, zejména její půdorysná velikost, výška, tvar a základní údaje o její kapacitě:

- Projektová dokumentace řeší nového chodníku podél silnice 32316 mezi obcemi Syrovátka a Osičky, který bude navazovat na stávající nebo plánované trasy pro pěší v intravilánu jednotlivých obcí.
- Nový chodník je navržen z důvodu bezpečnosti pohybu pěších mezi obcemi Syrovátka a Osičky v rámci jednotlivých cílů vybavení obcí jako je škola, hromadná doprava.
- Stavba chodníku je rozdělena na dva úseky-trasy

CHODNÍK TRASA – A

Délka chodníku: 87,37m

Šířka chodníku: 1,50 m

Podélný sklon: 2,49 – 2,67% (max 7,91 v délce 2,66m)

Příčný sklon: 2,0%

Osa vedena vnější hranou silniční/záhonové obruby

Chodník začíná staničením ZÚ 0,000 plynulým napojením na nově povolený chodník v obci Syrovátka a končí sníženým obrubníkem v místě pro přecházení mezi úsekem A a B v KÚ 0,08737.

Úprava je navržena tak, aby nedošlo ke změně odtokových poměrů na přilehlých komunikacích.

Pro odvodnění komunikace pro motorovou dopravu je navrženo zatrubnění stávajícího příkopu potrubím DN 250, dl. 76m, na kterém bude stavba chodníku. V trase jsou rozmístěny uliční vpust a odvodňovací žlab navržený z důvodu ochranných pásem inženýrských sítí. Vpust a žlab budou napojeny do navrženého potrubí, zaústěného do stávajícího potrubí odvodnění komunikace ve vlastnictví obce Syrovátka.

Osvětlení chodníků je stávajícími lampami veřejného osvětlení obce Syrovátka.

Výškové řešení

Chodník je navržen tak, aby byly dodrženy příslušné normy. Stavba se nachází v rovinatém terénu a kopíruje stávající terén a kraj silnice.

Příčné uspořádání

Chodník bude kopírovat stávající stav podél silnice. Šířka chodníku bude provedena min 1,5 m.

Od silnice bude chodník oddělen silničními obrubníky s převýšením 12cm.

Chodník je navržen s jednotným příčným spádem 2,0%

Podélné uspořádání

Podélný sklon chodníku kopíruje hranu silnice ve spádu 2,49 – 2,67% (max 7,91 v délce 2,66m)

Místo pro přecházení

Místo pro přecházení přes MK (Trasa A- B)

Délka – 6,0m

Samostatné sjezdy

V trase A se samostatné vjezdy nenacházejí

CHODNÍK TRASA – B

Délka chodníku: 898,06m

Šířka chodníku: 1,50 m

Podélný sklon: 0,18 - 4,66%

Příčný sklon: 2,0%

Osa vedena vnější hranou silniční/záhonové obruby

Chodník začíná staničením ZÚ 0,000 sníženým obrubníkem v místě pro přecházení z úseku A na úsek B a končí Sníženým obrubníkem ve staničení v KÚ 0,89806.

Úprava je navržena tak, aby nedošlo ke změně odtokových poměrů na přilehlých komunikacích.

Osvětlení chodníků s ohledem vedení trasy v extravilánu mezi obcemi Syrovátka a Osičky a zadání objednatelem není navrženo.

Navržena je úprava stávajícího odvodňovacího příkopu reprofilací a provedením vsakovací rýhy šířky 400 mm a hloubky 800 mm. Na dno vsakovací rýhy pro zvětšení retenčního objemu bude vloženo flexibilní PVC potrubí DN 160 na pískové lože. Rýha bude zasypána kamenivem 8/16 (alt.32/63).

V místě navrženého chodníku je navrženo kácení 50kusů vzrostlých stromů Třešeň obecná (*Prunus avium*).

Výškové řešení

Chodník je navržen tak, aby byly dodrženy příslušné normy. Stavba se nachází v rovinatém terénu a kopíruje výškové vedení silnice. Podélný sklon chodníku nepřekročí v celé délce stavby 5,00%.

Příčné uspořádání

Chodník bude kopírovat stávající stav podél silnice 32316. Od silnice bude chodník oddělen odvodňovacím příkopem.

Chodník je navržen v jednotné šíři průchozího prostoru 1,50m.

Chodník je navržen s jednotným příčným spádem 2,0%

Podélné uspořádání

Podélný sklon chodníku se pohybuje v rozmezí 0,18 - 4,66%.

Místo pro přecházení

Místo pro přecházení přes MK (Trasa A - B).

Délka – 6,0m.

Samostatné sjezdy

V trase B se samostatné vjezdy nenacházejí, přístup na okolní pozemky je možný z jiných obslužných komunikací.

- Chodníky jsou navrženy z betonové zámkové dlažby v přírodní barvě. Prvky pro nevidomé budou provedeny v barvě kontrastní od krytu chodníku (např. barva červená).
- Chodník vyhovuje pro návrhovou intenzitu 150 chodců/h.
- Jedná se o stavbu trvalou.

Umístění stavby na pozemku, zejména minimální vzdálenosti od hranic pozemků a sousedních staveb:

Stavba bude umístěna na výše uvedených pozemcích. Přesné umístění stavby je patrné ze zákresu do katastrální mapy (grafické znázornění), který je níže součástí tohoto rozhodnutí.

Vymezení území dotčeného vlivy stavby:

- Nemovitosti dotčené umístěním stavby:
Výše uvedené pozemky, na kterých se stavba umísťuje a povoluje.
- Nemovitosti dotčené provedením opatření:
Nejsou.
- Okolní nemovitosti:
Sousední pozemky parc. č. 60/1, 135/5, 525/1, 616, 624, 625, 626, 627, 628/1, 628/2, 628/3, 630, 631, 632, 633, 634, 635, 636, 637, 638, 639, 641, 678 v katastrálním území Osičky, st. p. 48/3, 425, parc. č. 36/4, 48/2, 374/1, 374/2, 374/3, 374/4, 374/5, 374/6, 374/7, 374/8, 374/11 v katastrálním území Syrovátka.
Sousední stavby Syrovátka č.p. 138 a č.p. 68.

Podmínky pro umístění a provedení stavby:

1. Stavba bude umístěna v souladu s grafickou přílohou rozhodnutí - „Koordinační situační výkres“ **C.3.** v měřítku 1 : 500, která obsahuje výkres současného stavu území v měřítku katastrální mapy se zakreslením stavebního pozemku, požadovaným umístěním stavby, s vyznačením vazeb a vlivů na okolí, zejména vzdáleností od hranic pozemku a sousedních staveb.
2. Stavba bude provedena podle projektové dokumentace, kterou autorizoval:
 - Daniel Kadavý, autorizovaný technik pro dopravní stavby, specializace nekolejová doprava (ČKAIT – 0601694);případné změny nesmí být provedeny bez předchozího povolení stavebního úřadu.
3. Žadatel oznámí stavebnímu úřadu termín zahájení stavby.
4. Stavba bude dokončena do 2 let ode dne nabytí právní moci tohoto rozhodnutí.
5. Stavba bude prováděna stavebním podnikatelem: právnickou nebo fyzickou osobou oprávněnou k provádění stavebních a montážních prací jako předmětu své činnosti podle zvláštních předpisů. Název (jméno), sídlo (adresu) a doklad o oprávnění zhotovitele sdělí stavebník nejpozději 7 dní před zahájením stavby stavebnímu úřadu. Zhotovitel určí osobu zabezpečující odborné vedení realizace stavby.
6. Budou dodrženy podmínky závazných stanovisek, stanovisek a vyjádření:
 - Závazné stanovisko - OBEC OSIČKY ze dne 14.5.2024, č.j. 22/2024.
 - Koordinované závazné stanovisko - Magistrát města Hradec Králové, odbor životního prostředí, zn. SZMMHK/765587/2023/ŽP2/Wei ze dne 25.1.2024.
 - Stanovisko - Krajské ředitelství policie Královéhradeckého kraje, Územní odbor, Dopravní inspektorát, č.j. KRPB-123884-2/ČJ-2023-050206 ze dne 15.1.2024.
 - Dopis - ČEPRO, a.s. ze dne 28.5.2024, č.j. S1-2/7179/24.
 - Dopis - ČEPRO, a.s. ze dne 16.4.2024, č.j. S1-2/7179/24.
 - Vyjádření - ČEZ Distribuce, a. s., zn. 001140432699 ze dne 12.12.2023.
 - Vyjádření - ČEZ Distribuce, a. s., zn. 001140432693 ze dne 12.12.2023.
 - Vyjádření - CETIN a.s., č.j. 343185/23 ze dne 27.12.2023.
 - Vyjádření - Vodovody a kanalizace Hradec Králové, a. s., č.j. VAKHK/VHR/NM/23/4884 ze dne 15.12.2023.
 - Smlouva/vyjádření - Správa silnic Královéhradeckého kraje č. 9/20/23/0272/Šm/N.

Podmínky pro užívání stavby:

1. Dokončenou stavbu, popřípadě část stavby schopnou samostatného užívání, lze podle § 119 stavebního zákona užívat pouze na základě kolaudačního rozhodnutí, které vydává stavební úřad, který vydal povolení stavby. Stavebník zajistí, aby byly před započítím

užívání stavby provedeny a vyhodnoceny zkoušky a měření předepsané zvláštními právními předpisy.

Účastníci řízení, na něž se vztahuje rozhodnutí správního orgánu:

OBEC SYROVÁTKA, Syrovátka 69, 503 27 Syrovátka
ČEZ Distribuce, a. s., Teplická 874/8, 405 02 Děčín
GasNet, s.r.o., Klíšská 940/96, 400 01 Ústí nad Labem
Správa silnic Královéhradeckého kraje p.o., Na Okrouhlíku 1371/30, 500 02 Hradec
Králové
OBEC OSIČKY, Osičky 19, 503 27 Osičky
ČEPRO, a.s., Dělnická 213/12, 170 00 Praha

Odůvodnění:

Dne 20.2.2024 podal žadatel žádost o vydání společného povolení. Uvedeným dnem bylo zahájeno společné řízení. Protože žádost nebyla úplná a nebyla doložena všemi podklady a závaznými stanovisky potřebnými pro její řádné posouzení, byl žadatel písemností ze dne 8.4.2024 vyzván k doplnění žádosti a řízení bylo přerušeno. Žádost byla doplněna naposledy dne 15.5.2024.

Speciální stavební úřad se zabýval otázkou účastníků řízení podle § 94k stavebního zákona. Při posuzování přímého dotčení vzal stavební úřad v úvahu druh, rozsah a účel stavby včetně způsobu jejího provádění, dopad na zájmy chráněné stavebním zákonem a jeho prováděcími předpisy, a dospěl k závěru, že účastníky řízení jsou:

Účastníkem společného územního a stavebního řízení dle § 94k písm. a) stavebního zákona:
(stavebník):

OBEC SYROVÁTKA

Účastníkem společného územního a stavebního řízení dle § 94k písm. b) stavebního zákona:
(obec, na jejímž území má být požadovaný stavební záměr uskutečněn)

OBEC SYROVÁTKA
OBEC OSIČKY

Účastníkem společného územního a stavebního řízení dle § 94k písm. c) stavebního zákona:
(vlastník stavby, na které má být požadovaný stavební záměr uskutečněn, není-li sám stavebníkem, nebo ten, kdo má ke stavbě jiné věcné právo, není-li sám stavebníkem)

Není.

Účastníkem společného územního a stavebního řízení dle § 94k písm. d) stavebního zákona:
(vlastník pozemku, na kterém má být požadovaný stavební záměr uskutečněn, není-li sám stavebníkem, nebo ten, kdo má jiné věcné právo k tomuto pozemku)

ČEZ Distribuce, a. s.
GasNet, s.r.o.
Správa silnic Královéhradeckého kraje
ČEPRO, a.s.

Účastníkem společného územního a stavebního řízení dle § 94k písm. e) stavebního zákona:
(osoba, jejíž vlastnické právo nebo jiné věcné právo k sousedním stavbám anebo sousedním pozemkům nebo stavbám na nich může být společným povolením přímo dotčeno)

Osoby s vlastnickými nebo jinými věcnými právy k sousedním pozemkům:

parc. č. 60/1, 135/5, 525/1, 616, 624, 625, 626, 627, 628/1, 628/2, 628/3, 630, 631, 632, 633, 634, 635, 636, 637, 638, 639, 641, 678 v katastrálním území Osičky, st. p. 48/3, 425, parc. č. 36/4, 48/2, 374/1, 374/2, 374/3, 374/4, 374/5, 374/6, 374/7, 374/8, 374/11 v katastrálním území Syrovátka

Osoby s vlastnickými nebo jinými věcnými právy k sousedním stavbám:
Syrovátka č.p. 138 a č.p. 68

Speciální stavební úřad podle ustanovení § 94m odst. 1 stavebního zákona oznámil zahájení společného řízení známým účastníkům řízení, veřejnosti a dotčeným orgánům. Současně podle ustanovení § 94m odst. 3 stavebního zákona upustil od ohledání na místě a ústního jednání, protože jsou mu dobře známy poměry v území a žádost poskytuje dostatečný podklad pro posouzení záměru, a stanovil, že ve lhůtě do 15 dnů od doručení tohoto oznámení mohou účastníci řízení uplatnit své námítky a dotčené orgány svá závazná stanoviska.

Speciální stavební úřad přezkoumal předloženou žádost z hledisek uvedených v ustanovení § 94l stavebního zákona, projednal ji s účastníky řízení, veřejností a dotčenými orgány. Speciální stavební úřad posoudil a ověřil stavební záměr podle ustanovení § 94o stavebního zákona a zjistil, že jeho uskutečněním nebo užíváním nejsou ohroženy zájmy chráněné stavebním zákonem, předpisy vydanými k jeho provedení a zvláštními předpisy. Umístění stavby je v souladu se schválenou územně plánovací dokumentací a vyhovuje obecným požadavkům na využívání území. Projektová dokumentace stavby splňuje obecné požadavky na výstavbu. Speciální stavební úřad v průběhu řízení neshledal důvody, které by bránily povolení záměru.

Stanoviska sdělili:

- Závazné stanovisko - OBEC OSIČKY ze dne 14.5.2024, č.j. 22/2024.
- Koordinované závazné stanovisko - Magistrát města Hradec Králové, odbor životního prostředí, zn. SZMMHK/765587/2023/ŽP2/Wei ze dne 25.1.2024.
- Závazné stanovisko - Magistrát města Hradec Králové, odbor dopravně správních agend, zn. SZ MMHK/788130/2023 OD1/Čtv ze dne 27.12.2023.
- Závazné stanovisko - Magistrát města Hradec Králové, odbor hlavního architekta, zn. SZ MMHK/7881282023 ze dne 9.1.2024.
- Stanovisko - Krajské ředitelství policie Královéhradeckého kraje, Územní odbor, Dopravní inspektorát, č.j. KRPH-123884-2/ČJ-2023-050206 ze dne 15.1.2024.
- Sdělení - Krajská hygienická stanice Královéhradeckého kraje, sp. zn. S-KHSHK 42630/2023/2 ze dne 18.12.2023
- Dopis - ČEPRO, a.s. ze dne 28.5.2024, č.j. S1-2/7179/24.
- Dopis - ČEPRO, a.s. ze dne 16.4.2024, č.j. S1-2/7179/24.
- Sdělení - ČEZ Distribuce, a. s., zn. 0102050560 ze dne 5.12.2023.
- Sdělení - ČEZ Distribuce, a. s., zn. 0102050561 ze dne 5.12.2023.
- Sdělení - ČEZ Distribuce, a. s., zn. 0102050562 ze dne 5.12.2023.
- Vyjádření - ČEZ Distribuce, a. s., zn. 001140432699 ze dne 12.12.2023.
- Vyjádření - ČEZ Distribuce, a. s., zn. 001140432693 ze dne 12.12.2023.
- Vyjádření - CETIN a.s., č.j. 343185/23 ze dne 27.12.2023.
- Vyjádření - Krajské ředitelství policie Královéhradeckého kraje, Územní odbor, odbor informačních a komunikačních technologií, č.j. KRPH-33069-76/ČJ-2024-0500IT ze dne 24.4.2024.
- Stanovisko - GasNet, s.r.o. zn. 5002939574 ze dne 19.12.2023.
- Vyjádření - Vodovody a kanalizace Hradec Králové, a. s., č.j. VAKHK/VHR/NM/23/4884 ze dne 15.12.2023.
- Smlouva/vyjádření - Správa silnic Královéhradeckého kraje č. 9/20/23/0272/Šm/N.
- Souhlas - OBEC OSIČKY (doplnění ze dne 26.4.2024).
- Souhlas + vyjádření - OBEC SYROVÁTKA (doplnění ze dne 26.4.2024).

Stavební úřad zajistil vzájemný soulad předložených závazných stanovisek dotčených orgánů vyžadovaných zvláštními předpisy a zahrnul je do podmínek rozhodnutí.

Stavební úřad rozhodl, jak je uvedeno ve výroku rozhodnutí, za použití ustanovení právních předpisů ve výroku uvedených.

Vypořádání s návrhy a námitkami účastníků:

- Účastníci neuplatnili návrhy a námitky.

Vypořádání s vyjádřeními účastníků k podkladům rozhodnutí:

- Účastníci se k podkladům rozhodnutí nevyjádřili.

Dne 1.7.2024 nabyl plné účinnosti nový stavební zákon. Na základě toho, řízení zahájené před tímto datem speciálním stavebním úřadem, dokončuje jako příslušný stavební úřad nově obecný stavební úřad.

Poučení účastníků:

Proti tomuto rozhodnutí se lze odvolat do 15 dnů ode dne jeho oznámení ke Krajskému úřadu Královéhradeckého kraje podáním u zdejšího správního orgánu.

Odvolání se podává s potřebným počtem stejnopisů tak, aby jeden stejnopis zůstal správnímu orgánu a aby každý účastník dostal jeden stejnopis. Nepodá-li účastník potřebný počet stejnopisů, vyhotoví je správní orgán na náklady účastníka. Odvoláním lze napadnout výrokovou část rozhodnutí, jednotlivý výrok nebo jeho vedlejší ustanovení. Odvolání jen proti odůvodnění rozhodnutí je nepřípustné.

Speciální stavební úřad po dni nabytí právní moci společného povolení zašle stejnopis písemného vyhotovení společného povolení opatřený doložkou právní moci a vyhotovení ověřené dokumentace stavebníkovi, vlastníkovi stavby, pokud není stavebníkem, dotčeným orgánům a stavebnímu úřadu příslušnému k umístění nebo povolení vedlejší stavby v souboru staveb, a obecnému stavebnímu úřadu, nejde-li o soubor staveb. Stavebníkovi zašle také štítek obsahující identifikační údaje o povoleném stavebním záměru.

Při provádění stavby je stavebník povinen

- oznámit speciálnímu stavebnímu úřadu předem termín zahájení stavby, název a sídlo stavebního podnikatele, který bude stavbu provádět, u svépomocné formy výstavby jméno a příjmení stavbyvedoucího nebo osoby, která bude vykonávat stavební dozor; změny v těchto skutečnostech oznámí neprodleně speciálnímu stavebnímu úřadu,
- před zahájením stavby umístit na viditelném místě u vstupu na staveniště štítek o povolení stavby a ponechat jej tam až do dokončení stavby, případně do vydání kolaudačního souhlasu; rozsáhlé stavby se mohou označit jiným vhodným způsobem s uvedením údajů ze štítku.
- zajistit, aby na stavbě nebo na staveništi byla k dispozici ověřená dokumentace stavby a všechny doklady týkající se provádění stavby nebo její změny, popřípadě jejich kopie,
- ohlašovat speciálnímu stavebnímu úřadu fáze výstavby podle plánu kontrolních prohlídek stavby, umožnit provedení kontrolní prohlídky, a pokud tomu nebrání vážné důvody, této prohlídce se zúčastnit,
- ohlásit speciálnímu stavebnímu úřadu neprodleně po jejich zjištění závady na stavbě, které ohrožují životy a zdraví osob, nebo bezpečnost stavby,
- oznámit speciálnímu stavebnímu úřadu předem zahájení zkušebního provozu.

Společné povolení má podle § 94p odst. 5 stavebního zákona platnost 2 roky. **Stavba nesmí být zahájena, dokud rozhodnutí nenabude právní moci.**

Petr Kubík
oprávněná úřední osoba
referent státní správy na úseku stavebního úřadu

otisk úředního razítka

Poplatek:

Správní poplatek podle zákona č. 634/2004 Sb., o správních poplatcích se nevyměřuje.

Obdrží:

účastníci řízení (doručuje se jednotlivě):

Ing. Pavel Holman, IDDS: k7a3bnr
ČEZ Distribuce, a. s., IDDS: v95uqfy
GasNet, s.r.o., IDDS: rdxzhzt
Správa silnic Královéhradeckého kraje p.o., IDDS: 6m8k8ey
OBEC OSIČKY, IDDS: xn4api6
ČEPRO, a.s., IDDS: hk3cdqj

účastníci řízení (doručuje se veřejnou vyhláškou):

Osoby, jejichž vlastnické právo k sousedním stavbám, sousedním pozemkům nebo stavbám na nich) může být společným povolením přímo dotčeno a kteří jsou v souladu s ustanovením § 94m odst. 2 stavebního zákona identifikováni označením pozemků a staveb evidovaných v katastru nemovitostí dotčených vlivem stavebního záměru:

osoby s vlastnickými nebo jinými věcnými právy k sousedním pozemkům:

parc. č. 60/1, 135/5, 525/1, 616, 624, 625, 626, 627, 628/1, 628/2, 628/3, 630, 631, 632, 633, 634, 635, 636, 637, 638, 639, 641, 678 v katastrálním území Osičky, st. p. 48/3, 425, parc. č. 36/4, 48/2, 374/1, 374/2, 374/3, 374/4, 374/5, 374/6, 374/7, 374/8, 374/11 v katastrálním území Syrovátka

osoby s vlastnickými nebo jinými věcnými právy k sousedním stavbám:

Syrovátka č.p. 138 a č.p. 68

dotčené správní úřady (doručuje se jednotlivě):

Magistrát města Hradec Králové, odbor životního prostředí, Československé armády č.p. 408/51, 502 00 Hradec Králové

Magistrát města Hradec Králové, odbor dopravně správních agend, Československé armády č.p. 408/51, 500 03 Hradec Králové 3

Magistrát města Hradec Králové, odbor hlavního architekta, Československé armády č.p. 408/51, 502 00 Hradec Králové

Krajské ředitelství policie Královéhradeckého kraje, Územní odbor, Dopravní inspektorát, IDDS: urnai6d

k vyvěšení (úřední deska):

Magistrát města Hradec Králové, úřední deska, Československé armády č.p. 408, 502 00 Hradec Králové

OBEC SYROVÁTKA, IDDS: uf5a7ee

OBEC OSIČKY, IDDS: xn4api6

příloha pro stavebníka po nabytí právní moci:

- stejnopis písemného vyhotovení společného povolení opatřený doložkou právní moci
- ověřená dokumentace stavby
- štítek obsahující identifikační údaje o povoleném stavebním záměru

Toto oznámení musí být vyvěšeno po dobu 15 dnů na úřední desce a též způsobem umožňujícím dálkový přístup.

Vyvěšeno na úřední desce dne: Sejmuto dne:

Razítko, podpis orgánu, který potvrzuje vyvěšení a sejmutí oznámení na úřední desce.











Vyvěšeno na elektronické úřední desce:..... Sejmuto dne:.....


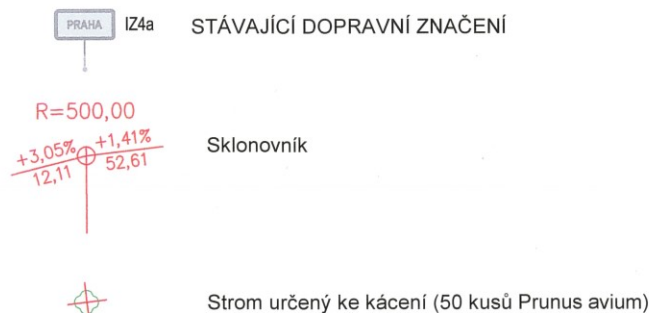
Razítko, podpis orgánu, který potvrzuje vyvěšení a sejmutí oznámení způsobem umožňujícím dálkový přístup.

Po sejmutí žádáme o vrácení oznámení, opatřené potvrzením o vyvěšení a sejmutí na Magistrát města Hradec Králové - odbor stavební.

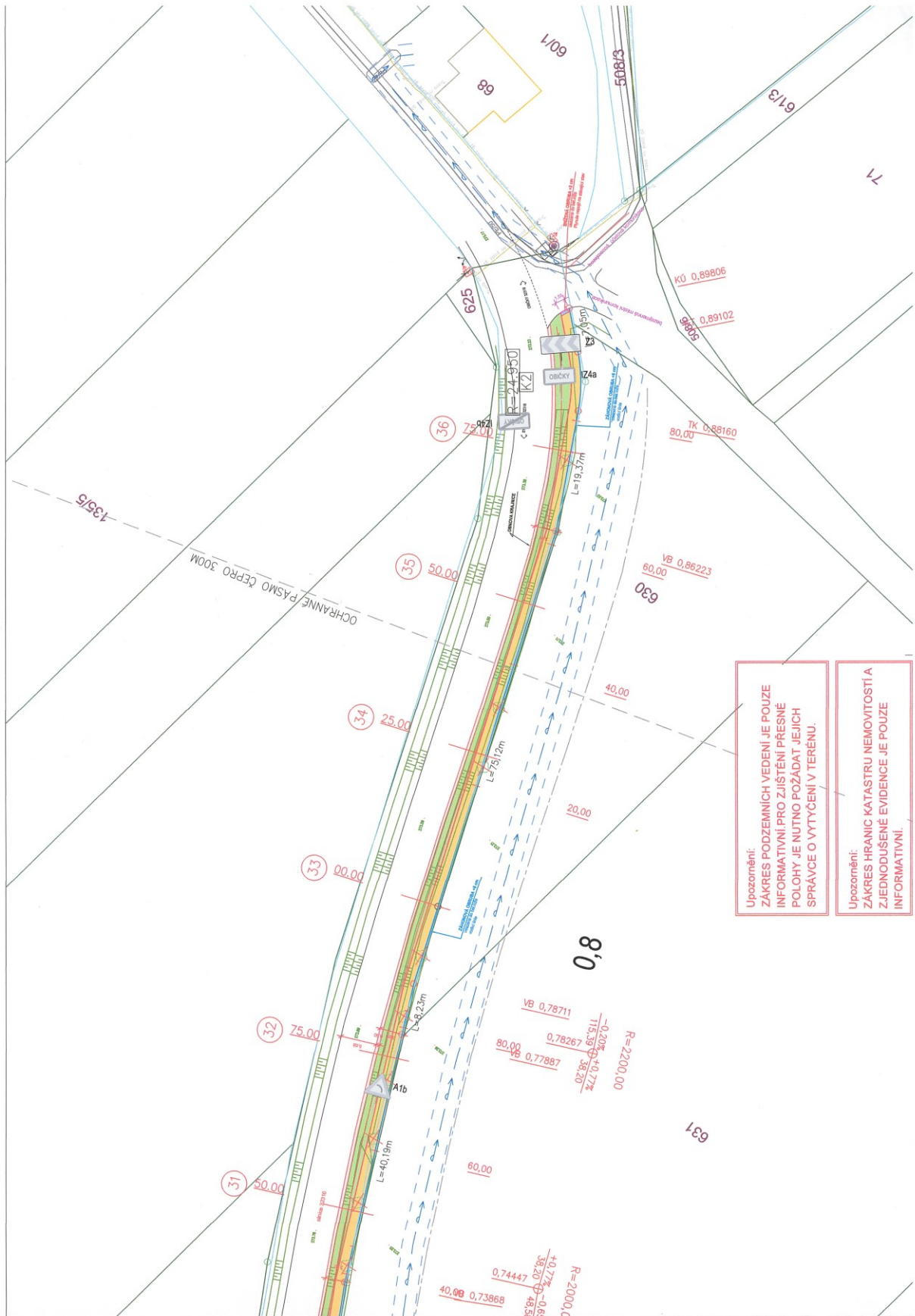
Grafické znázornění:

LEGENDA

zámková dlažba tl.6cm		CHODNÍK
ŠD/rec.asfalt		KRAJNICE
zámková dl.pro nevidomé, barva kontrastní od barvy krytu		VAROVNÝ, SIGNALNÍ PÁS
doplnění zeminy,oseť travním semenem		ZELEŇ
převýšení obruby +0,12		Silniční obrubník betonový +12cm
převýšení obruby +0,08		Záhonový obrubník - vodící linie
převýšení obruby +0,02		Snížený - nájezdový obrubník betonový+2cm
potrubí DN 250 SN8		Odvodnění komunikace
		ULIČNÍ VPUST
	2,83%	Sklon stávající komunikace
	286,35	Navržená výšková kóta nivelety
	2,0%	Sklon navržené komunikace
		HRANICE PARCEL DLE KN
		HRANICE BUDOV DLE KN
	3529/1	PARCELNÍ ČÍSLO- PČ DOTČENÉ STAVBOU
	4014	PARCELNÍ ČÍSLO
		DOČASNÝ ZÁBOR
		HRANICE BPEJ
	30100	BPEJ ČÍSLO

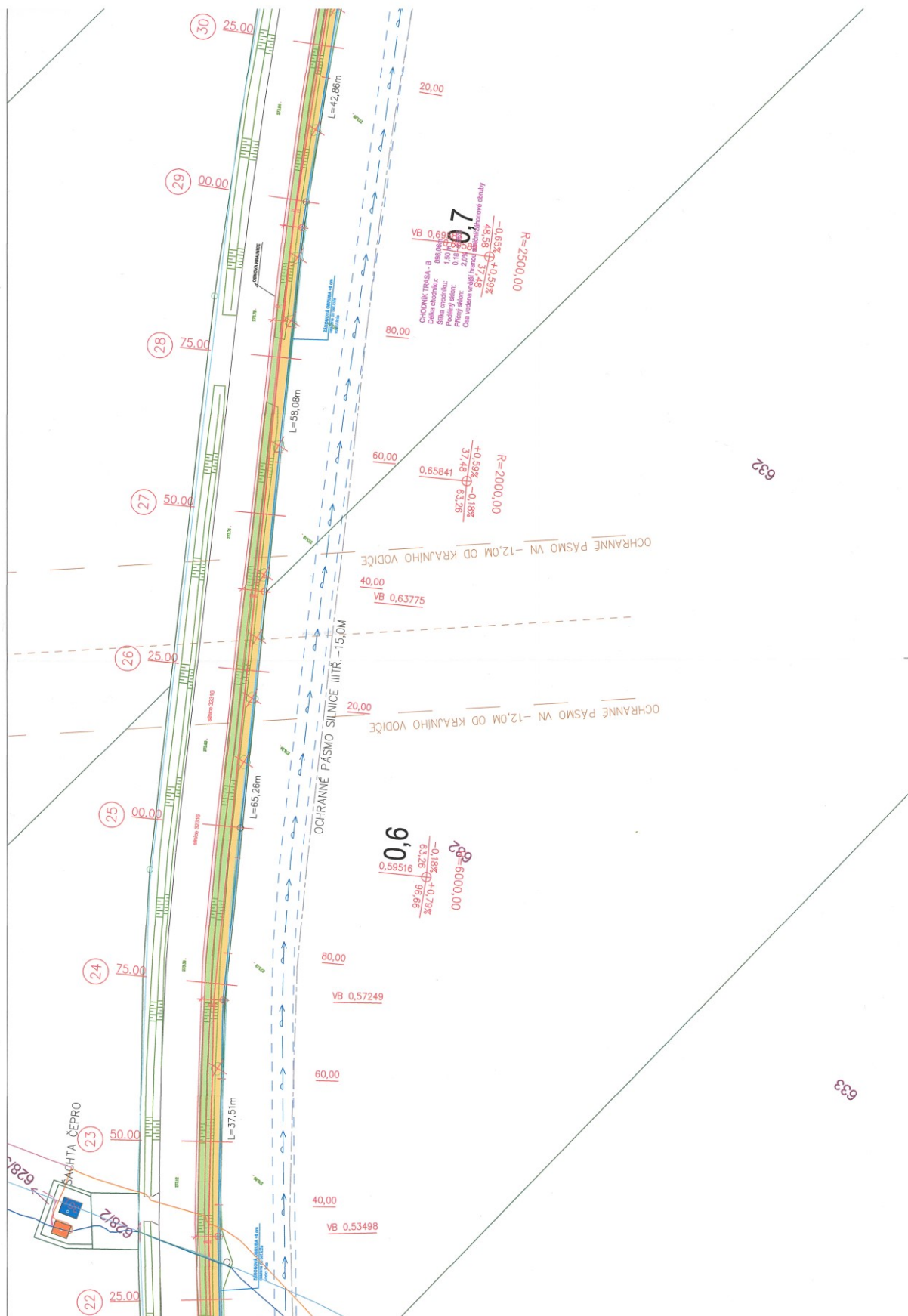


PDSKADAVY			
Navrh/vypracoval Daniel Kadavý	Zodp.projektant Daniel Kadavý	Daniel Kadavý IČO:73648761	
Kresil/CAD Daniel Kadavý	Hl.ing.projektu	Měník 118, 503 64 Měník email: info@pdskadavy.cz tel: +420 602773045	
OÚ OBEC SYROVÁTKA, KRÁLOVÉHRADECKÝ KRAJ		Formát	11xA4
Objednatel OBEC SYROVÁTKA		Datum	2/2023
Akce CHODNÍK MEZI OBCEMI SYROVÁTKA A OSIČKY		Čís.zakázky	2/2023
Místo stavby: k.ú.Syrovátka,Osičky, Královéhradecký kraj		Stupeň	Souprava
Příloha KOORDINAČNÍ SITUAČNÍ VÝKRES		DUR+DSP+DPS	
		Měřítko	1:500
		Příloha č.	C3



Upozornění:
ZÁKRES PODZEMNÍCH VEDENÍ JE POUZE
INFORMATIVNÍ PRO ZJIŠTĚNÍ PŘESNÉ
POLOHY JE NUTNO POŽÁDAT JEJICH
SPRÁVCE O VYTYČENÍ V TERÉNU.

Upozornění:
ZÁKRES HRANIC KATASTRU NEMOVITOSTÍ A
ZJEDNODUŠENÉ EVIDENCE JE POUZE
INFORMATIVNÍ.



632

633

