

UMÍSTĚNÍ DIOPRAVNÍHO ZNAČENÍ

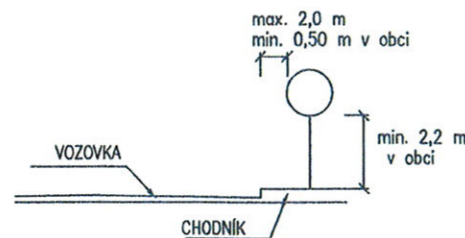
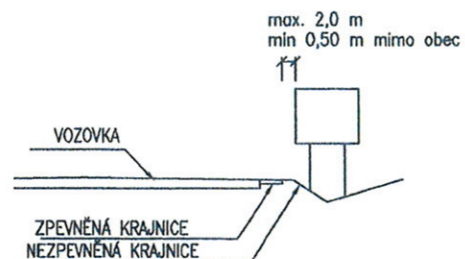
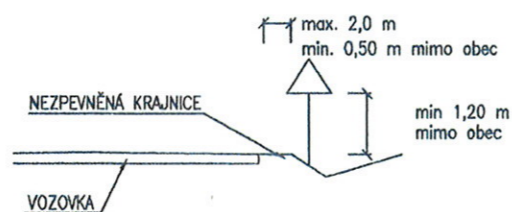
Boční umístění
Svislé dopravní značky, dopravní zařízení ani jejich nosné konstrukce nesmějí zasahovat do vymezené části dopravního prostoru stanovené volnou šířkou a volnou výškou silnice (včetně částí vymezené pro cyklisty) podle ČSN 73 6101, ČSN 73 6110 a ČSN 73 6201. Nosné konstrukce dopravních značek a dopravních zařízení mohou zasahovat pouze do průchozího prostoru (prostor pro chodce nebo cyklisty), a to pouze za předpokladu, že v daném místě zůstane volná šířka 1,50 m.

V úsecích silnice, kde jsou umístěna záchytná bezpečnostní zařízení, je žádoucí sloupky a nosné konstrukce dopravních značek a dopravních zařízení umísťovat za deformační zónu záchytných bezpečnostních zařízení. /silniční svodidlo/ Výše uvedené zásady se nevztahují na dopravní značky a dopravní zařízení, které označují překážky silničního provozu, pracovní místa a jiná dopravní omezení.

Směrové umístění
Svislé dopravní značky a dopravní zařízení se umísťují přibližně kolmo ke směru silničního provozu. Reflexní dopravní značky a reflexní dopravní zařízení se umísťují tak, aby maximální účinek odrazu světelných paprsků reflektorů vozidel působil na řidiče mimo obec ze vzdálenosti přibližně 100 m, v obci přibližně 50 m.

Vzdálenost mezi dopravními značkami
V podélném směru se dopravní značky umísťují ve vzájemné vzdálenosti tak, aby je bylo možno včas vnímat. Na silnicích je tato vzdálenost nejméně 30 m, v obci na dopravně málo významných silnicích může být výjimečně 10 m.

Uspořádání a kombinace
Dopravní značky se na sloupku (konstrukci) umísťují symetricky pod sebou. Na jednom sloupku (konstrukci) lze umísťovat pouze značky téhož typu velikosti.



Zodpovědný projektant:	Ing. Milan Macko	<i>Milan Macko</i>
Vypracoval:	Miroslav Macko	<i>Macko</i>
Objednatel:	Obec Syrovátka Syrovátka 69, Lhota pod Libčany 503 27	
Kraj:	Královéhradecký	
Katastrální území	Syrovátka	

Zhotovite PD:	MACKO Mosty a konstrukce staveb
Projekční a konstrukční kancelář	Pod Zámečkem 1406/28 500 12 Hradec Králové
email:	mostar@seznam.cz mobil: 602 563 245

Datum:	03/2019
Měřítko:	1:250
Stupeň PD:	DUR+DSP
Číslo zakázky:	05-2019

Chodník s vjezdy a lávka pod Třesickým potokem

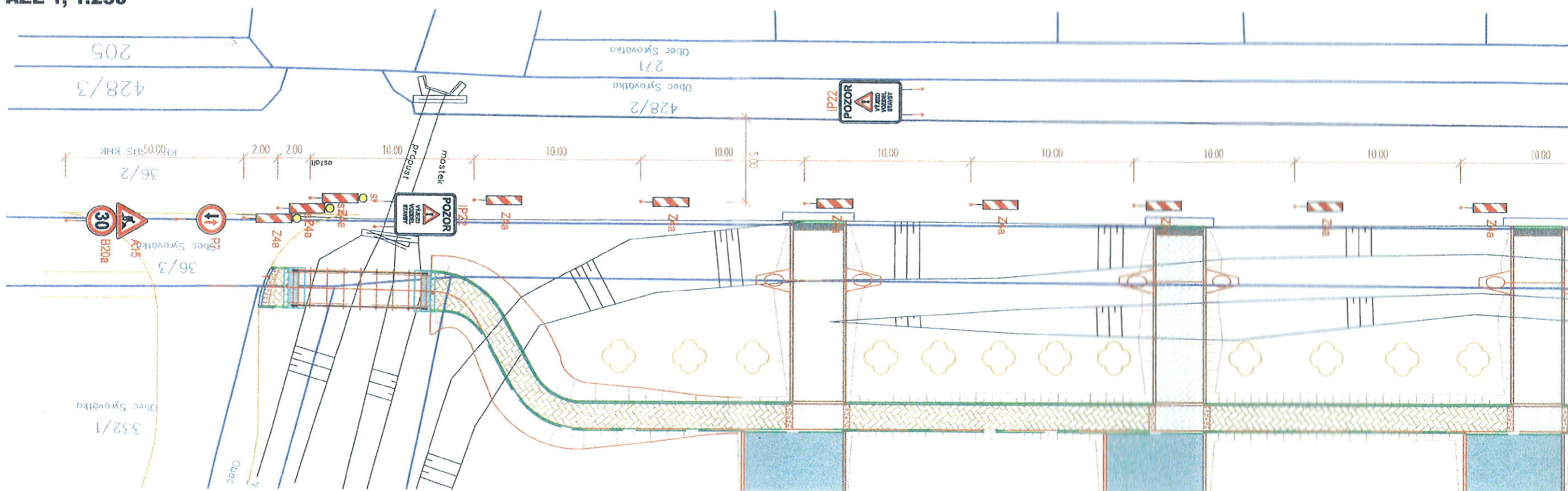
SITUACE DIO

C.4.2.

3

1

SITUACE DIO
FÁZE 1, 1:250



SITUACE DIO
FÁZE 2, 1:250

